

BEFORE THE HON'BLE NATIONAL GREEN TRIBUNAL**PRINCIPAL BENCH, NEW DELHI****OA NO. 632 OF 2022****IN THE MATTER OF:****V.K. TYAGI****...APPLICANT****VERSUS****STATE OF UTTARAKHAND & ORS.****...RESPONDENT(s)****INDEX**

S. NO	PARTICULARS	PAGE NO
1.	RESPONSE ON BEHALF OF RESPONDENT 10 IN COMPLIANCE OF THE ORDER DT. 16.01.2026 PASSED BY THE HON'BLE NATIONAL GREEN TRIBUNAL, NEW DELHI	
2.	A COPY OF THE LETTER DATED 04.10.2025 IS ANNEXED HEREIN AND MARKED AS ANNEXURE -1.	

3.	A COPY OF THE VERIFICATION REPORT DATED 23.01.2026 IS ANNEXED HEREWITH AND MARKED AS ANNEXURE-2	
4.	A COPY OF THE LETTER DATED 24.01.2026 IS ANNEXED HERewith AND MARKED AS ANNEXURE-3.	
5.	A COPY OF THE REVENUE RECORDS IS ANNEXED HEREIN AND MARKED AS ANNEXURE- 4.	

THROUGH COUNSEL



BHANWAR PAL SINGH JADON
STANDING COUNSEL
FOR THE STATE OF U.P.

EMAIL-
bhanwar09jadon@gmail.com

PHONE NO.-6375115224

DATED: - 27.03.2026

PLACE: - NOIDA

BEFORE THE HON'BLE NATIONAL GREEN TRIBUNAL

PRINCIPAL BENCH, NEW DELHI

OA NO. 632 OF 2022



IN THE MATTER OF:

V.K. TYAGI

...APPLICANT

VERSUS

STATE OF UTTARAKHAND & ORS.

...RESPONDENT(S)

RESPONSE ON BEHALF OF RESPONDENT 10 IN COMPLIANCE

OF THE ORDER DT. 16.01.2026 PASSED BY THE HON'BLE

NATIONAL GREEN TRIBUNAL, NEW DELHI

I, **Arvind Kumar Chauhan**, aged about **43** years, S/o **Shri Lakhmee Narayan Chauhan**, posted as, District Magistrate, Saharanpur, do hereby solemnly affirm and state as under:

1. That I, the Deponent in the above captioned matter, am fully conversant with the facts of the case and am competent and authorized to swear the present

reply.



A handwritten signature in blue ink, appearing to be 'Arvind'.


2. That I, state that the contents of this reply have been drafted by my counsel on my instructions, and the contents of the same are true to my knowledge and nothing material has been concealed therefrom.

BACKGROUND OF THE MATTER

3. That in the present matter, the issue is with respect to the encroachment for cultivation on the land of river Solani, & tributary of River Ganga, which is obstructing its flow, further grievance is about discharge of untreated sewage in river Solani which is creating health hazards and converting the river into a drain.
4. That the Hon'ble Tribunal vide order dated 16.01.2026 issued the following directions:


".....2. In view of the facts and circumstances of the case we consider presence of the District Magistrate Saharanpur, District Magistrate, Muzaffarnagar and District Magistrate, Bijnor to be essential for just and proper adjudication of the substantial environmental questions involved in the case. Accordingly, District Magistrate Saharanpur, District Magistrate, Muzaffarnagar and District Magistrate, Bijnor are impleaded as respondents no. 10 to 12.

3. *The Registry is directed to amend the memo of parties accordingly and to issue notice to newly impleaded respondents no. 10 to 12.*



4. *At this stage, Mr. Bhanwar Pal Singh Jadon, Advocate, who is already representing respondent no. 7, has accepted notices on behalf of respondents no. 10 to 12- District Magistrate Saharanpur, District Magistrate, Muzaffarnagar and District Magistrate, Bijnor respectively.*

5. *Replies may be filed by the District Magistrate Saharanpur, District Magistrate, Muzaffarnagar and District Magistrate, Bijnor within one month."*



REPLY IS AS FOLLOWS

5. That it is submitted that, vide letter dated 04.10.2025, information was sought regarding the factual position of any encroachment on the pillars installed on the Solani River in District Saharanpur, it flows for a length for **21 km**. In response thereto, it was reported that the compliance status concerning the

Solani River within the jurisdiction of the Irrigation Construction Division, District Saharanpur, is as follows:

- a) The identification and demarcation of the Flood Plain Zone have been completed.
- b) There is no encroachment on the bed of the Solani River.
- c) The tapping of drains discharging untreated domestic sewage/industrial effluents into the river does not pertain to this division.

Q


A copy of the letter dated 04.10.2025 is annexed herein and marked as
ANNEXURE -1.

6. That it is further submitted that, in compliance with the instructions issued by the District Panchayat Raj Officer, Saharanpur vide letter dated **24.01.2026**, the Consulting Engineer, Development Block Muzaffarabad, submitted a verification report dated **23.01.2026**, stating that only Gram Panchayats Kaluwala-Nihalpur and Anagadipur are situated near the **Solani River**, and upon inspection conducted, it was found that **NO sewage water from the said villages is being discharged into the Solani River**. The said factual position was thereafter communicated by the District Panchayat Raj Officer, Saharanpur, to the Regional Officer, Pollution Control Board, Saharanpur, vide letter dated **24.01.2026**, confirming that the grey water from the concerned Gram Panchayats does not flow into the river.

A copy of the verification report dated 23.01.2026 is annexed herewith and marked as **ANNEXURE-2**

A copy of the letter dated 24.01.2026 is annexed herewith and marked as **ANNEXURE-3.**

7. That It is respectfully submitted that the revenue records relating to the Solani River passing through the villages of Fatehpur Pelo, Kaluwala Jahanpur



A handwritten signature in blue ink, consisting of a large loop followed by a vertical line and a small flourish.

(North and South), Khushhalipur, Badshahpur, Thapal Ismailpur and Mohd. Hussainpur Nawada in Tehsil Behat, District Saharanpur were examined by comparing the old revenue records, consolidation records and the present khatauni. On examination, it was found that the river-related khasra numbers in these villages are generally recorded as river land or land situated in the river flow area. However, in some khasra numbers, differences in area were noticed when compared with the old records, and in certain places the river and was found to be jointly recorded with the names of cultivators.



8. That it is further submitted that, such discrepancies exist in some khasra numbers of villages Thapal Ismailpur, Mohd. Hussainpur Nawada, Kaluwala Jahanpur South, Fatehpur Pelo, Khushhalipur and Badshahpur. These discrepancies are due to incorrect revenue entries, for which proceedings for correction and cancellation of the wrong entries have already been initiated before the competent revenue authorities, namely the Sub-Divisional Magistrate, Behat and the District Magistrate, Saharanpur. Therefore, the revenue authorities have confirmed that the land in question forms part of the Solani River area, and the process for rectification of incorrect entries is under progress.

A copy of the revenue records is annexed herein and marked as **ANNEXURE- 4.**

A handwritten signature in blue ink, consisting of a large loop followed by several vertical strokes.

9. That, the deponent has been duly diligent in complying with the orders passed by the Hon'ble National Green Tribunal, New Delhi, and has taken all necessary measures to ensure timely and complete compliance therewith in letter and spirit.

10. Hence, the present affidavit is being submitted for the kind perusal of the Hon'ble Tribunal. It is prayed that the same be taken on record.

DEPONENT



VERIFICATION

Verified at Saharanpur on this 27th day of April 2026, that the contents of the above affidavit from paragraphs 1 to 10 are true and correct to the best of my knowledge and belief. No part of it is false and nothing material has been concealed therefrom.

epo 1581

IDENTIFIED BY
KALEEM AHMAD
Advocate
Reg. No.-10533/01
Ch.-63, Civil Court, SRE
Mob.-9359206239

DEPONENT

27/4/2026
Kaleem Ahmad
Advocate
Ch.-63, Civil Court, SRE
Mob.-9359206239
27/4/2026



कार्यालय अधिशासी अभियन्ता
(सिंचाई एवं जल संसाधन विभाग)
सिंचाई निर्माण खण्ड, सहारनपुर।

Email Address:- eesreicd001@gmail.com,
eeicdidupsa-up@nic.in
Phone No:- 0132-2661746

पत्रांक: 2318 / सिंनिखस / सोलानी नदी,

दिनांक: 04-10-2025

विषय: माननीय राष्ट्रीय हरित अधिकरण नई दिल्ली में योजित ओ0ए0 सं0-632/2022 (I.A.No.499/2024) श्री वी0के0 त्यागी बनाम उत्तराखण्ड राज्य व अन्य के सम्बन्ध में।

सन्दर्भ: आपका पत्रांक: 1710 / डीडीएम / ओ0ए0-632 / 2022, दिनांक 03.10.2025


अधिशासी अभियन्ता, ड्रेनेज खण्ड-प्रथम, मेरठ।

उपरोक्त विषयक सन्दर्भित पत्र का अवलोकन करने का कष्ट करें, जिसमें माननीय राष्ट्रीय हरित अधिकरण नई दिल्ली में योजित ओ0ए0 सं0-632/2022 (I.A.No.499/2024) श्री वी0के0 त्यागी बनाम उत्तराखण्ड राज्य व अन्य के सम्बन्ध में जनपद सहारनपुर में सोलानी नदी पर लगाये गये पिलरों पर किसी प्रकार का अतिक्रमण की वर्तमान वस्तुस्थिति से यथाशीघ्र अवगत कराने की वांछना की गयी है।

तदक्रम में अवगत कराना है कि इस खण्ड के सहायक अभियन्ता-द्वितीय, सिंचाई निर्माण खण्ड, सहारनपुर ने अपने पत्रांक: 698 / सहा0अभि0-द्वितीय / दिनांक 04.10.2025 द्वारा अपनी आख्यानुसार अवगत कराया है कि इस खण्ड के कार्याक्षेत्रान्तर्गत जनपद सहारनपुर में सोलानी नदी से सम्बन्धित अनुपालन आख्या निम्नवत् है :-

क्र0सं0	बिन्दु	प्रतिउत्तर
3	The question of rejuvenation of river Sanoli involves three material aspects as mentioned hereunder:-	
(a)	Identification and demarcation of its Flood Plain Zone.	फ्लड प्लेन जोन का Identification and demarcation पूर्ण हो चुका है।
(b)	Identification and removal of encroachments on its river bed/catchment area.	सोलानी नदी के बेड में कोई अतिक्रमण नहीं है।
(c)	Tapping of drains discharge domestic sewage/industrial effluents in it for ensuring that untreated domestic sewage/industrial effluents is not discharged in it.	इस खण्ड से सम्बन्धित नहीं है।

सूचनार्थ एवं आवश्यक कार्यवाही हेतु प्रेषित है।


4/16/25
(रामबाबू)

अधिशासी अभियन्ता

पत्रांक: / सिंनिखस / तदिनांक: -10-2025

प्रतिलिपि निम्नलिखित को सूचनार्थ एवं आवश्यक कार्यवाही हेतु प्रेषित है :-

- (1) अधीक्षण अभियन्ता, सिंचाई कार्य मण्डल, सहारनपुर।
- (2) सहायक अभियन्ता-द्वितीय, सिंचाई निर्माण खण्ड, सहारनपुर को उनके पत्रांक: 698 / सहा0अभि0-द्वितीय / दिनांक 04.10.2025 के सन्दर्भ में।

(रामबाबू)
अधिशासी अभियन्ता

सेवा में

जिला पंचायत राब अफिकारी
सहारनपुर ।

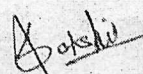
विषय - सौलानी / सलीनी नदी में गिरी वाली सीबिज बाटर के
सम्बन्ध में आख्या ।

महोदय,

आपके द्वारा दिनांक 21-01-2026 को व्हाट्सअप पर प्राप्त
निर्देशों के क्रम में सादर अवगत कराया है कि विकास-
खण्ड - मूलप्रफराबाप के अन्तर्गत प्रथम के आवंटित
काम क्षेत्र / कलस्टर में केवल 02 ग्राम पंचायत (माखुवाला-
जहानपुर व कुशवालीपुर) ही सौलानी नदी के किनारे
के नजदीक है। संबंधित ग्राम प्रधान व ग्राम सचिव
के सम्बन्ध से किये गये निरीक्षण में पाया गया कि
उक्त दोनों गाँवों में से किसी गाँव का भी सीबिज बाटर
सौलानी नदी में प्रवाहित नहीं हो रहा है। संबंधित
ग्राम प्रधान द्वारा सत्यापन संलग्न है।

आख्या सूचनाएँ प्रेषित ।

संलग्न - उपरोक्तानुसार ।


नाम - साशी देवी
पदनाम - आफिसिस्ट / मंसखिगंरणी.
दिनांक - 23-01-2026

प्रेषक,

जिला पंचायत राज अधिकारी,
सहारनपुर।

सेवा में,

क्षेत्रीय अधिकारी
प्रदूषण नियन्त्रण बोर्ड
सहारनपुर।

पत्रांक— सात/2/4316 /लेखा/पं०रा०वि०/2025-26 दिनांक— 24/01/2026
विषय— मा० एन०जी०टी० में योजित ओ०ए० सं— 632 of 2022 V.K. Tyagi V/s State of
Uttarakhand में पारित आदेश दिनांक—10.11.2025 के अनुपालन के सम्बन्ध में।

महोदय,

कृपया अपने कार्यालय पत्रांक—897/N-165/SRE/2026 दिनांक 19.01.2026, व जिलाधिकारी महोदय, सहारनपुर के संदर्भ सं०—7496 दिनांक—13.01.2026 का सन्दर्भ ग्रहण करने का कष्ट करें। जिसके द्वारा आपने अवगत कराया है कि मा० राष्ट्रीय हरित अधिकरण, नई दिल्ली ओ०ए० संख्या 631 of 2022 V.K. Tyagi V/s State of Uttarakhand में पारित आदेश दिनांक—10.11.2025 के सुसंगत अंश निम्नवत है—

"3. Learned counsel for respondents no. 1, 2, 3, 4 and 6 and learned counsel for 7 seek adjournment for filing of their action taken reports in compliance of ariter dated 03.07.2025.

4. action taken reports by respondents no. 1, 2, 3, 4 and 6 and respondent no. 7 may be filed within two months.


5. List on 16.01.2026 for further hearing."

उक्त पारित आदेशों के अनुक्रम में Adv. Disha Tiwari, From Offices of Bhanwar Pal Singh Jadon, Standing Counsel of U.P., National Green Tribunal, New Delhi द्वारा निम्न बिन्दुओं पर सूचनाएँ चाही गयी है:—

1. GO/Notification of the physical demarcation of River Saloni
2. Relevant Khasra No.s and
3. Full details about the Sewage Discharge into the River Saloni.

उक्त के सम्बन्ध में अवगत कराना है कि आप द्वारा उपरोक्त बिन्दुओं पर चाही गई सूचनाओं में से बिन्दु संख्या—3 की सूचना अधोहस्ताक्षरी कार्यालय से सम्बन्धित है। उक्त बिन्दु के सम्बन्ध में अधोहस्ताक्षरी द्वारा विकास खण्ड मुजफ्फराबाद में तैनात कन्सल्टिंग इंजीनियर से सत्यापन कराया गया। तत्क्रम में कन्सल्टिंग इंजीनियर द्वारा सत्यापन आख्या उपलब्ध करायी गयी, जिसमें उनके द्वारा अवगत कराया गया कि ग्राम पंचायत कालूवाला जहानपुर, फतेहपुर पेलो, खुशहालीपुर, थापुल इस्माईलपुर, तकीपुर मुस्तफाबाद व शेरपुर खानाजादपुर सलोनी नदी के किनारे स्थित है। परन्तु उक्त ग्राम पंचायतों का गन्दा पानी (ग्रे-वॉटर) सलोनी नदी में प्रवाहित नहीं होता है(छायाप्रति संलग्न-1)।
संलग्न—उपरोक्तानुसार।

भवदीय


(प्रदीप कुमार द्विवेदी) 24.01.2026

जिला पंचायत राज अधिकारी
सहारनपुर।

प्रतिलिपि :- निम्न को सूचनार्थ एवं आवश्यक कार्यवाही हेतु प्रेषित।

1— जिलाधिकारी, महोदय सहारनपुर की सेवा में सादर अवलोकनार्थ प्रेषित।

जिला पंचायत राज अधिकारी
सहारनपुर।

प्रेषक,

सहायक विकास अधिकारी-पंचायत
मुजफ्फराबाद (सहारनपुर)

सेवा में,

जिला पंचायतराज अधिकारी
सहारनपुर।

पत्रांक / ५१७० / स्था० / 2025-26

दिनांक:- 24-01-2026,

महोदय,

अवगत कराना है कि विकास खण्ड में तैनात सलाहाकार अभियन्ता, ग्राम प्रधान एवं सचिवों के द्वारा आख्या दी गयी है कि इस विकास खण्ड में स्थित सलौनी नदी के पास विकास खण्ड की किसी भी ग्राम पंचायत का दूषित जल सलौनी नदी में नहीं मिलता है।

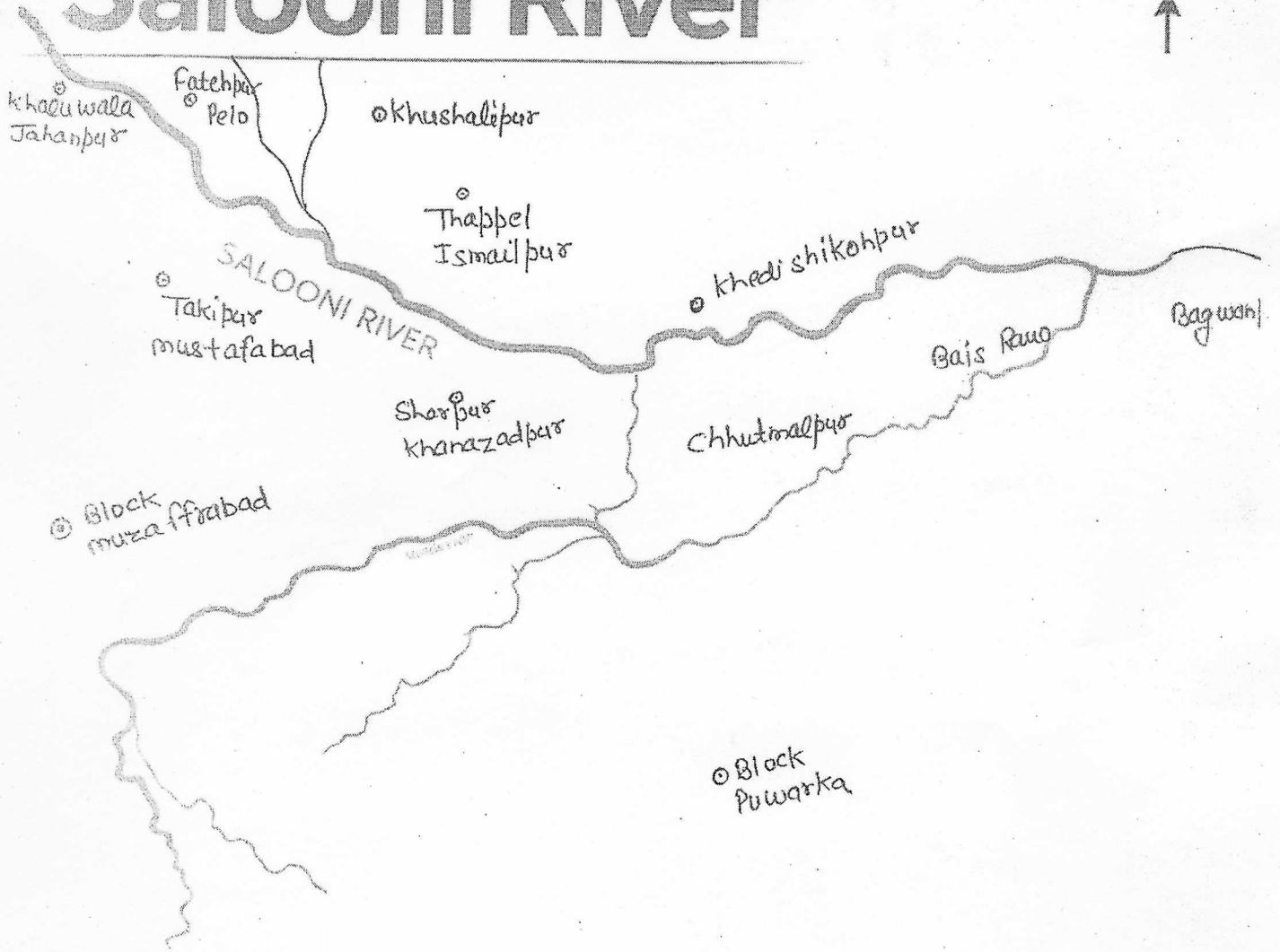
उक्त सूचना आपकी सेवा में आवश्यक कार्यवाही हेतु प्रेषित है।

संलग्न-उपरोक्तानुसार


भवदीय

सहायक विकास अधिकारी-पंचायत
मुजफ्फराबाद (सहारनपुर)

Salooni River



Note

- ①- पत्रांक: संख्या 897/N-165/SRE/2026 के पत्र में महोदय सलुनी नदी के सम्बन्धित बिन्दु संख्या 3 में सलुनी नदी में किसी भी गाम पंचायत से गंगा पानी नहीं डाला जा रहा है। अतः आब्या आपसी सेवा में आवश्यक कारवाही हेतु प्रेषित है।

Satendra Grewal
C.E. (myzaffar)

महोदय,

सादर अवगत कराना है कि सोलानी/सलोनी नदी शिवालिक पहाडियों से निकल कर तहसील बेहट जिला सहारनपुर के ग्राम फतेहपुर पेलो, कालूवाला जहानपुर उ० व द०, खुशहालीपुर, बादशाहपुर, थापल इस्माईलपुर से होते हुये उत्तराखण्ड में प्रवेश करती है फिर पुनः तहसील बेहट के ग्राम मौ० हुसैनपुर नवादा से होते हुये पुनः उत्तराखण्ड में प्रवेश करती है। ग्राम फतेहपुर पेलो में नदी के खसरा नम्बर 1, 29/1, 30, 31/2म, 90/1, 90/2म, 90/3, 91/2, 92, 94, 95/2, 97, 98, 99म, 100/7, 101, 102, 103, 104, 105/1, 225/1, 271, 272, 247/10/2, 325/1, 354/3म, 355, 361, 363म, 364, 365, 367, 368, 390, 398/1म, 400/6+10, 406/2, 407/1, 423म, 424म, 427/7, 428/1 व कालूवाला जहानपुर उ० में नदी के 1213, 1231, 1232, 1233/1, 1234, 1321, 1322, 1323, 1324, 1325/1, 1330, 1333, 1436 व कालूवाला जहानपुर द० में नदी के खसरा नम्बर 1437, 1438, 1441, 1472, 1473 व ग्राम खुशहालीपुर में नदी के खसरा नम्बर 1/2, 5/2, 5/3, 11/2, 11/3, 12, 13/3, 13म/1, 13/1, 14/1, 14/2, 14/3म, 500म, 507, 535, 536, 537, 544, 545, 546/2, 546/2म, 547, 548, 550, 551/1म, 551/3, 552/2, 553, 554/3, 556, 557/2, 558, 559, 560/3, 565, 569, 572, 574, 575, 576, 580/2म, 584, 585, 587/2, 590, 592म, 597/3, 609, 610म, 611म, 612, 614, 615/2, 616, 617, 625म, 626, 627 व ग्राम बादशाहपुर में नदी के खसरा नम्बर 2/2, 5/1, 10म, 11, 12, 13/2म, 14म, 15/2, 36, 37, 38म, 42, 43, 44, 83, 84, 85म, 86, 87, 88, 89, 90, 99, 101, 102, 103, 104, 105, 106, 108, 118/2, 119, 120/2, 121, 126, 140म, 146/2, 169, 170, 171/2म, 172/2म, 173/3, 173/4, 176/8, 180, 181म, 483/5, 500/2, 503/3म, 504/1/1म, 505/1/1म, 506/2म, 507/1म, 507/2म, 508/2, 509म, 510, 510/15म, 510/10, 510/19, 512/1, 519, 520, 521, 522, 523, 526, 528, 529, 530, 531, 532, 533, 534/2, 536/4म, 538/4, 616/2म, 619 व ग्राम मौ० हुसैनपुर नवादा में नदी के खसरा नम्बर 532/2, 532/4,



532/5, 532/7, 532/3, 532/6, 532/1, 532/8, 533/2, 533/3, 533/4, 533/5 तथा ग्राम थापल इस्माईलपुर में नदी के खसरा नम्बर 1472, 1496, 1497, 1504 है। उपरोक्त सभी ग्रामों के उपरोक्त खसरा नम्बरान के कुछ खसरा नम्बर वर्तमान अभिलेखों में नदी की भूमि के साथ काश्तकारों की भूमि के साथ मिनजुमला है।

क्षेत्रीय लेखपाल से उक्त ग्रामों के राजस्व अभिलेखों का परीक्षण कराया गया जिसमें उक्त ग्रामों के 1359फ राजस्व अभिलेख एवं जोत चकवन्दी आकार पत्र 41 व 45 व वर्तमान ग्राम खतौनी का परीक्षण किया गया। जिसके अनुसार ग्राम थापल इस्माईलपुर में 1359फ राजस्व अभिलेख के सापेक्ष वर्तमान खतौनी में खसरा नम्बर 1472 में 1.5532हे० की कमी जबकि खसरा नम्बर 1496, 1497, 1504 में क्रमशः 2.3559हे० व 5.3029हे० व 16.5048हे० की बेशी पायी गयी व ग्राम मौ० हुसैनपुर उर्फ नवादा के खसरा नम्बर 533म में कुल 7.2365हे० बेशी रकबा पाया गया। ग्राम कालूवाला जहानपुर द० में खसरा नम्बर 1438 में 0.0300हे० रकबा बेशी पाया गया। ग्राम कालूवाला जहानपुर उ० में नदी के खसरा नम्बर में कोई कमी बेशी नहीं पायी गयी है। ग्राम फतेहपुर पेला के खसरा नम्बर 29/1, 31/2म, 247/10, 398/1, 407/1, 427/7 में क्रमशः 0.6150हे०, 0.0300हे०, 0.5150हे०, 0.0140हे०, 4.2190हे० व 1.1640हे० की कमी व खसरा नम्बर 90/1, 325/1, 368 में क्रमशः 0.0240हे०, 0.2130हे०, 0.2670हे० की बेशी पायी गयी। ग्राम खुशहालीपुर के खसरा नम्बर (13/3, 13/1म, 13/1), (14/1, 14/2, 14/3म), 537, (546/2, 546/2म), (551/1म, 551/3), 587/2, 592म, 615/2 में क्रमशः 0.1000हे०, 0.6120हे०, 0.0100हे०, 0.0100हे०, 0.4100हे०, 0.4400हे०, 0.4150हे०, 1.6040हे० की कमी तथा खसरा नम्बर 572, 611म में क्रमशः 0.2000हे० व 0.4630हे० की बेशी पायी गयी। ग्राम बादशाहपुर के खसरा नम्बर 10म, 11, 13/2म, 14, 85म, 140म, 172/2म, 181म, 509म, (510/15म, 510/10, 510/19), 532, 616/2म में क्रमशः 0.4180हे०, 0.8870हे०, 0.1740हे०, 0.0310हे०, 0.8760हे०, 0.1620हे०, 0.2050हे०, 0.1260हे०, 2.4490हे०, 1.4660हे०, 1.1590हे०, 0.8380हे० की कमी तथा खसरा नम्बर 171/2म, 176/8, 533, 536/4म, 538/4 में क्रमशः 0.0470हे०, 0.0100हे०, 0.2050हे०, 2.7650हे०, 0.0110हे० की बेशी पायी गयी।


(Handwritten signatures and marks)

उक्त वर्णित नदी से सम्बन्धित जिन खसरा नम्बरान में काश्तकारों के नाम दर्ज है। उनके विषय में उपजिलाधिकारी न्यायालय बेहट एवं जिलाधिकारी न्यायालय सहारनपुर में जाँच आख्या भेज कर त्रुटिपूर्ण अंकन को निरस्त किये जाने की कार्यवाही पृथक से की जा रही है।


अतः महोदय को यह भी सादर अवगत कराना है कि उपरोक्त ग्रामों के सभी उल्लेखित खसरा नम्बर अधिकांशतः सौलानी नदी के प्रवाह क्षेत्र या उसके समीप के खसरा नम्बर है। जोकि वर्तमान राजस्व अभिलेखों में नदी के नाम दर्ज है।

उपरोक्तानुसार जाँच आख्या सेवा में सादर प्रेषित है।

संलग्नक—यथोपरि।


18/04/2026
(विपिन सिरौही)


लेखपाल क्षेत्र फतेहपुर पेलो


18/04/26
(अमित खटाना)


लेखपाल क्षेत्र थापल इस्माईलपुर

(सचिन शर्मा)


लेखपाल क्षेत्र छुटमलपुर


18/04/26
(रवि सैनी)

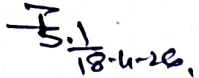
लेखपाल क्षेत्र कालूवाला जहानपुर उ०


(अभिषेक सिंह)

लेखपाल क्षेत्र कालूवाला जहानपुर द०


18/04/26
(रिंकू सिंह)

लेखपाल क्षेत्र बादशाहपुर/खुशहालीपुर


18-4-26,
तहसीलदार
बेहट

सलौनी नदी के सम्बन्ध के सूचना

तहसील बेहट जनपद सहारनपुर

क्रमांक	ग्राम का नाम	वर्तमान खतौनी के अनुसार			1359फसली के अनुसार				विवरण
		खसरा नं०	रकबा	नोईयत	खसरा नं०	रकबा	नोईयत	कमी/बेशी	
1	2	3	4	5	6	7	8	9	10
1.	फोटोपुर पेलो	1.	11.975	श्रेणी 5 (वन विभाग)	1.	11.975	6(1) नदी		
2.		29/1	0.205	श्रेणी 1(क)	29/1	0.840	"	0.615 कमी	
			0.020	श्रेणी 6(1) नदी					
3.		30	0.205	श्रेणी 1(क)	30	6.537	6(1) नदी		
			6.332	श्रेणी 6(1) नदी					
		31/2	0.615	"	31/2	0.645	6(1) नदी	0.030 कमी	
		90/1, 90/2, 91/2	7.476	श्रेणी 6(1) नदी	90/1	7.452	6(1) नदी	0.024 बेबा	
		91/2	0.237	श्रेणी 2	91/2	0.237	6(1) नदी		
		92	0.369	श्रेणी 6(1) नदी	92	0.369	6(1) नदी		
		94	0.533	श्रेणी 6(1) नदी	94	0.533	6(1) नदी		
		95/2	0.820	"	95/2	0.820	"		
		96	1.024	श्रेणी 1(क)	96	1.032	6(1) नदी		
			0.328	श्रेणी 6(क)					
		97	1.331	श्रेणी 6(1)	97	1.331	6(1) नदी		
		98/3	3.883	श्रेणी 6(1)	98/2	3.883	6(1) नदी		
		99/1	0.410	श्रेणी 1(क)	99	1.074	6(1) नदी		
		99/2	0.205	श्रेणी 5(1)					
		99	0.461	श्रेणी 6(1)					
		100/7	6.150	श्रेणी 6(1)	100/7	6.150	6(1) नदी		
		101	0.346	"	102	0.346	"		

क्रमांक	ग्राम का नाम	वर्तमान खतौनी के अनुसार			1359फसली के अनुसार				विवरण
		खसरा नं०	रकबा	नोईयत	खसरा नं०	रकबा	नोईयत	कमी/बेशी	
1	2	3	4	5	6	7	8	9	10
		102	0.932	श्रेणी 6(1)-नए	102	0.932	श्रेणी 1(5)		
		103	3.842	श्रेणी 6(1)-नए	103	3.842	श्रेणी 6(1)		
		104/1	4.387	"	104/1	4.387	श्रेणी 6(1)		
		105/1	1.577	"	105/1	1.577	"		
		225/1	0.850	"	225/1	0.850	"		
		271	1.393	"	271	1.393	"		
		272	5.787	"	272	5.787	"		
		247/10b	4.118	"	247/10	5.350	"	0.515 कमी	
		247/10/1	0.717	श्रेणी 1(5)			श्रेणी 6(1)	0.213 बेशी	
		325/1	16.594	श्रेणी 6(1)	325/1	16.381	"		
		354/3R	3.890	"	354R	3.890	"		
		355	0.256	"	355	0.256	"		
		361	0.348	"	361	0.348	"		
		363R	49.352	श्रेणी 6(1)	363R	52.244	श्रेणी 6(1)		
			2.892	श्रेणी 1(5)					
		364	2.141	श्रेणी 6(1)	364	2.141	श्रेणी 6(1)		
		365	1.680	"	365	1.680	"		
		367	2.797	"	367	2.797	"		
		368	14.842	"	368	14.575	"	0.267 बेशी	
		390	4.291	"	390	4.291	"		

क्रमांक	ग्राम का नाम	अनुसार 1359 फुके अनुसार			वर्तमान सर्वांनी के अनुसार			कमी/बिनी (है)	10
		खसरा नं०	रकबा (है)	नौ इस्त	ख० नं०	रकबा (है)	नौ इस्त		
1	2	3	4	5	6	7	8	9	
1.	खुशहालीपुर	Y2	1-14-0	काशनकार	Y2	0.347	नदी	-	
		5/2	0-19-0	नदी	5/2, 5/3	0.195	नदी	-	
		11/2	रकबा अंकित नदी है।	-	11/2, 11/3	0.635	नदी	-	
		12	"	-	12	0.236	नदी	-	
		13/2	16-2-0	नदी	$\frac{13}{3}, \frac{13}{1}, \frac{13}{1}$	3.198	नदी	0.100 कमी	
		14	10-17-0	नदी	$\frac{14}{1}, \frac{14}{2}, \frac{14}{3}$	1.608	नदी	0.612 कमी	
		500	3-4-0		500 म	0.656	नदी	-	
		507	11-12-0	नदी	507 (कुल 507)	2.377	नदी	-	
		535	0-10-0	नदी	535	0.102	नदी	-	
		536	4-7-0	नदी	536	0.891	नदी	-	
		537	4-7-0	नदी	537	0.881	नदी	0.010 कमी	
		544	4-4-0	नदी	544	0.860	नदी	-	
		545	4-12-0	नदी	545	0.942	नदी	-	
		546	20-10-0	नदी	$\frac{546}{2}, \frac{546}{2}$	5.829	नदी	0.010 कमी	
		547	3-16-0	नदी	547	0.779	नदी	-	
		548	1-16-0	नदी	548	0.369	नदी	-	
		550	3-0-0	नदी	550	0.615	नदी	-	
		551/2	5-13-0	नदी	$\frac{551}{1}$ म, $\frac{551}{3}$	0.748	नदी	0.410 कमी	
		552/2	3-13-0	नदी	552/2	0.748	नदी	-	
		553	1-11-0	नदी	553	0.318	नदी	-	
		554/3	0-14-0	नदी	554/3	0.144	नदी	-	
		556	रकबा अंकित नदी है।	नदी	556	0.082	नदी	-	
		557/2	3-0-0	नदी	557/2	0.615	नदी	-	
		558	17-11-0	नदी	558	3.596	नदी	-	
		559	24-13-0	नदी	559	3.050	नदी	-	

①	②	③	④	⑤	⑥	⑦	⑧	⑨	⑩
	कुशाएलीपुर	560/2	71-12-0	नदी	560/3	14.669	नदी	-	
		565	14-5-0	नदी	565	2.920	नदी	-	
		569	4-11-0	नदी	569	0.932	नदी	-	
		572/2	42-1-0	नदी	572	8.820	नदी	0.200 बैशी	
		574	1-17-0	नदी	574	0.379	नदी	-	
		575	9-2-0	नदी	575	1.864	नदी	-	
		576	64-8-0	नदी	576	13.193	नदी	-	
		580/2	18-12-0	नदी	580/2 प्र (कुल 3 बै)	3.800	नदी	-	
		584	2-15-0	बजर	584	0.574	नदी	-	
		585	41-11-0	नदी	585	8.513	नदी	-	
		587/2	10-0-0	नदी	587/2	1.698	नदी	0.440 कमी	
		590	2-2-0	नदी	590	0.430	नदी	-	
		592	5-0-0	नदी	592 प्र (2 बै)	0.610	नदी	0.415 कमी	
		597/3	4-16-0	नदी	597/3	0.984	नदी	-	
		609	32-15-0	नदी	609	6.709	नदी	-	
		610	43-6-0	नदी	610	8.871	नदी	-	
		611	229-4-0	नदी	611 प्र (कुल 8 बै)	47.448	नदी	0.463 बैशी	
		612	5-0-0	नदी	612	1.024	नदी	-	
		614	12-17-0	नदी	614	2.633	नदी	-	
		615/1	3-3-0	नदी	615/2	0.871	नदी	1.604 कमी	
		615/3	8-19-0	नदी					
		615/4	7-4-0	नदी बजर					
		616	2-6-0	नदी	616 प्र	0.471	नदी	-	
		617	1-14-0	नदी	617	0.389	नदी	-	
		625	3-17-0	नदी	625	0.789	नदी	-	
		626	2-8-0	नदी	626	0.492	नदी	-	
		627	4-0-0	नदी	627	0.819	नदी	-	

क्रमांक	ग्राम का नाम	1359 फसली के अनुसार			वर्तमान खतौनी के अनुसार			कमी/बेशी	विवरण
		खसरा नं०	रकबा	नोईयत	खसरा नं०	रकबा	नोईयत		
1	2	6	7	8	3	4	5	9	10
1	बाडरुवापुर	2/2	6-0-0	नडी	212	1.229	नडी	-	
		5/1	0-5-0	नडी	5/1	0.051	नडी	-	
		10	61-0-0	नडी	107	12.087	नडी	0.418 कमी	खतौनी के कुछ बरतन खतौनी को लेकर अपराधिकी मसौदा के माफिया में ताड विचारधीन है।
		11	181-17-0	नडी	11	36.391	नडी	0.887 कमी	
		12	2-7-0	नडी	12	0.481	नडी	-	खतौनी के बरतन खतौनी को लेकर अपराधिकी मसौदा के माफिया में ताड विचारधीन है।
		13/2	4-10-0	नडी	13/2 म	0.748	नडी	0.174 कमी	
		14	0-13-0	नडी	14	0.102	नडी	0.031 कमी	
		15/2	0-7-0	नडी	15/2	0.072	नडी	-	
		36	2-19-0	नडी	36	0.604	नडी	-	
		37	2-6-0	नडी	37	0.471	नडी	-	
		38	2-5-0	नडी	38 म	0.461	नडी	-	
		42	3-4-0	नडी	42	0.656	नडी	-	
		43	0-3-0	नडी	43	0.031	नडी	-	
		44	1-16-0	नडी	44	0.969	नडी	-	
		83	4-10-0	नडी	83	0.922	नडी	-	
		84	0-18-0	नडी	84	0.184	नडी	-	
		85/1	220-9-0	नडी	85 म	46.519	नडी	0.876 कमी	खतौनी के कुछ बरतन खतौनी को लेकर अपराधिकी मसौदा के माफिया में ताड विचारधीन है।
		85/2	1-7-0	नडी	(कुल 41 बरत)				
	231-4-0 (47.395 ई)	85/9	0-13-0	नडी					
		85/10	0-15-0	नडी					
		86	3-1-0	नडी	86	0.625	नडी	-	
		87	1-18-0	नडी	87	0.389	नडी	-	
		88	3-11-0	नडी	88	0.727	नडी	-	
		89	1-9-0	नडी	89	0.297	नडी	-	
		90	1-7-0	नडी	90	0.277	नडी	-	
		99	1-5-0	नडी	99	0.258	नडी	-	

①	②	③	④	⑤	⑥	⑦	⑧	⑨	⑩
	बाडगावपुर	101	2-10-0	नडी	102294	0.512	नडी	-	
		102	1-14-0	नडी	102	0.348	नडी	-	
		103	3-15-0	नडी	103	0.768	नडी	-	
		104	2-4-0	नडी	104	0.451	नडी	-	
		105	0-8-0	नडी	105	0.082	नडी	-	
		106	0-5-0	नडी	106	0.051	नडी	-	
		108	1-7-0	नडी	108	0.277	नडी	-	
		118/2	21-0-0	नडी	118/2	4.305	नडी	-	
		119	2-3-0	नडी	119	0.440	नडी	-	
		120/2	2-18-0	नडी	120/2	0.594	नडी	-	
		121	0-7-0	नडी	121	0.072	नडी	-	
		126	4-4-0	नडी	126	0.861	नडी	-	
58-10-0		140/7	0-15-0	नडी	140 म		नडी	0.162 कमी	
		140/8	2-6-0	नडी	कुला (8 बेटे)	11.830	नडी		
		140/20	55-9-0	नडी					
		146/2	4-0-0	नडी	146/2	0.205	नडी	-	
		169	0-5-0	नडी	169	0.051	नडी	-	
		170	4-7-0	नडी	170	0.892	नडी	-	
		171	16-8-0	नडी	171/2 म	3.709	नडी	0.047 वेडी - 0.047	
		172	2-13-0	नडी	(3 बेटे) 172/2 म	0.338	नडी	0.205 कमी	
		173/3	3-4-0	नडी	173, 173 3	0.656	नडी	-	
		176/8	2-6-0	नडी	176/8	0.481	नडी	0.010 वेडी	
		180	2-16-0	नडी	180	0.574	नडी	-	
		181/1	9-16-0	नडी	181 म (कुल 5 बेटे)	1.883	नडी	0.126 कमी	
		483/5	0-7-0	नडी	483/5	0.072	नडी	-	
		500/2	2-0-0	नडी	500/2	0.410	नडी	-	
		503/2	3-2-0	नडी	503/3 म (2 बेटे)	0.635	नडी	-	
		504	2-4-0	नडी	504/11 म	0.451	नडी	-	
		505	0-10-0	नडी	505/11 म	0.102	नडी	-	

20/11/20

1

2

3

4

5

6

7

8

कासगाछा

506/2	8-16-0	नडी	506/2 ग	0.574	नडी	-
507	2-13-0	नडी	507 ग	0.543	नडी	-
508/2	13-13-0	नडी	508/2	2.798	नडी	-
509/4	95-0-0	नडी	509 ग (कुल 12 बट्टे)	17.026	नडी	2.449 कमी
510/10	0-13-0	नडी	510/10	0.133	नडी	-
510/15	21-17-0	नडी	510, 510, 510 15 ग, 70, 15	3.012	नडी	1.466 कमी
512/1	2-3-0	नडी	512/1	0.440	नडी	-
519	3-13-0	नडी	519	0.748	नडी	-
520	5-18-0	नडी	520	1.208	नडी	-
521	1-1-0	नडी	521	0.215	नडी	-
522	2-16-0	नडी	522	0.574	नडी	-
523	1-8-0	नडी	523	0.287	नडी	-
526	2-16-0	नडी	526	0.574	नडी	-
528	1-11-0	नडी	528	0.318	नडी	-
529	1-3-0	नडी	529	0.236	नडी	-
530	1-16-0	नडी	530	0.369	नडी	-
531	0-15-0	नडी	531	0.154	नडी	-
532	52-15-0	नडी	532 (कुल 8 बट्टे)	9.654	नडी	1.159 कमी
533/2	1-0-0	नडी	533	0.410	नडी	0.205 बेसी
534/2	0-12-0	नडी	534/2	0.123	नडी	-
536/4	1-16-0	नडी	536/4 ग (कुल 7 बट्टे)	3.134	नडी	2.765 बेसी
538/4	0-14-0	नडी	538/4	0.194	नडी	0.011 बेसी
616/2	34-12-0	नडी	616/2 ग, (कुल 2 बट्टे)	6.251	नडी	0.838 कमी
619	7-12-0	नडी	619	1.557	नडी	-

2295

क्र.नं-532 के कुछ काननों को लेकर अपारमिताधिकारपी प्रमाण के-कारण से 0.15 किलोमीटर है।

क्र.नं-616/8, 616/6, 7 पर अतिक्रमों से 0.820 है 0 पर खाली इफ है।

Handwritten signature or mark at the bottom right corner.

सलौनी नदी के सम्बन्ध के सूचना
तहसील बेहट जनपद सहारनपुर

पाव ५५

वर्तमान खतौनी के अनुसार

1359 फसली के अनुसार

क्रमांक	ग्राम का नाम	वर्तमान खतौनी के अनुसार			1359 फसली के अनुसार			कमी/बेशी	विवरण
		खसरा नं०	रकबा	नोईयत	खसरा नं०	रकबा	नोईयत		
1	॥ ५२	3	4	5	6	7	8	9	10
1.	मो. दुसनपुर उफ नवाडा	532	1411/8	नदी	663	1	नदी	-	
					693	११/४	नदी	-	
					694	११/३	नदी	-	
					695	११/२	नदी	-	
					696	४१/३	नदी	-	
					697	११/२	नदी	-	
					698	४११/१	नदी	-	
					मो. ११	1411/8			
२-	॥	533	901/2	नदी	५५३	११/४	नदी		
					५५३	५५/३	नदी		
					५५३	५५/३	नदी		
					मो. ११	54-22-00			

35-6 बिसर
मो. ११
ग्राम दुसनपुर उफ नवाडा के
खसरा नं० 533/१० का
अभारक पाव ५५ में
५० बाधा का बिसर का
नदी है जबकी 135 फसली
में 55 बाधा की गयी है
जाके 35 बाधा 6 बिसर
बेशी 21/१ है
रिपट सहाय १०/११/१९८६
17/4/86
मो. दुसनपुर

2297 सखौनी नदी के सम्बन्ध के सूचना

तहसील बेहट जनपद सहारनपुर

क्रमांक	ग्राम का नाम	1359 फसली के अनुसार			वर्तमान खतौनी के अनुसार			कमी/बेशी	विवरण
		खसरा नं०	रकबा	नोईयत	खसरा नं०	रकबा	नोईयत		
1	2	6	7	8	3	4	5	9	10
1	कासुवला अघण्डा	1213	22-17-0 4.6850	नडी	1213	4.6850	नडी	-	
2	"	1231	54-18-0 11.225	नडी	1231	11.225	नडी	-	
3	"	1232म	34-15-0 7.125	नडी	1232म	7.125	नडी	-	
4	"	1233/1	17-0-0 3.485	नडी	1233/1	3.485	नडी	-	
5	"	1234	10-6-0 2.111	काश्तकारके नाम अंकित है।	1234/1	1.845	नडी	-	
					1234/2	0.266	बजर	-	
6	"	1321/2	12-19-0 2.665	नडी	1321/2	2.665	नडी	-	
		1321/1	2-15-0 0.565	काश्तकारके नाम अंकित है।	1321/1	0.565	नडी	-	
7	"	1322	2-18-0 0.595	नडी	1322	0.595	नडी	-	
8	"	1323म	2-12-0 0.532	नडी	1323म	0.532	नडी	-	
9	"	1324	1-0-0 0.205	नडी	1324	0.205	नडी	-	

(Handwritten signature)

क्रमशः (2) पर

क्रम सं.	ग्राम/अंश	1559 कुल के अनुसार			वर्तमान खती के अनुसार			अमी/बेसी	टिप्पणी
		खत नं.	खत	नोडित	खत नं.	खत	नोडित		
1	सायल इलाहाबाद	768	52-9-0	नशी	1472 ड	0.359	नशी	1.5532 (अमी)	अमी पापु गीपु 2500 वसुदेव शक्ति का कुल मूल्य नवीन करली खत नं. 14220 रकबा 1.4051 है. वनामागम
		768	1-15-0 (0.3583)	आशतकार	1472 मख	8.8400	नशी		
2.	4	798	7-12-0	आशतकार	1496 ड	0.8092	नशी	बेसी 2.3559	एक ही अमी में खत के खत में से 2.3559 है. खत पर नशी खत नशी।
		798	12-16-0	बेसी	1496 ख	0.2561	नशी		
					1496 ज	0.1844	नशी		
					1496 झ	0.4916	नशी		
					1496 ञ	0.2561	नशी		
					1496 ट	0.1741	नशी		
					1496 ध	0.1844	नशी		
					1496 ङ	2.1992	बेसी		
3.	4	794	18-12-0	नशी	1497 ड	1.3369	नशी	बेसी 5.3029	एक ही अमी में आशतकार की अमी पर खत नशी अमी अमी।
		8			1497 ख	0.3995	नशी		
		794	44-5-0	आशतकार	1497 ज	0.7287	नशी		
		1,2,3,4			1497 झ	0.5995	नशी		
		5,6,7,9			1497 ञ	0.4686	नशी		
					1497 ट	0.2699	नशी		
					1497 ध	1.2477	नशी		
					1497 ङ	0.2695	नशी		
					1497 च	0.5298	नशी		
					1497 झ	0.7971	नशी		
					1497 ट	1.2411	नवीन पक्षी		
					1497 ध	2.4672	नशी		

क्र.सं.	नाम/विवरण	वर्ष	रकम	विवरण	वर्ष	रकम	विवरण	कुल/वर्ष	टिप्पणी
4	प्रभुलाल	1504	4.0-0	प्रभुलाल	15045	0.246	नई	कुल 16.5048 (नई)	कुल जो. चं. आ-40 51, 45 में प्रत्येक 15045 ता 15046 प्रत्येक नं. 987 में कुल है। विषय 1359 उमरी के अनुसार कुल रकम 4-0-0 है
		1504ख		0.1844	नई				
		1504ग		0.451	नई				
		1504घ		0.748	नई				
		1504ण		0.819	नई				
		1504च		0.0307	नई				
		1504झ		0.236	नई				
		1504ञ		0.0922	नई				
		1504ट		0.0819	कांछ				
		1504ड		9.6913	नवीनपत्नी				
1504ण	13.695	नई							

17/4/2021
 श्री. प्रभुलाल उमरी
 उमरी

सलौनी नदी के सम्बन्ध के सूचना
तहसील बेहत जनपद सहारनपुर

क्रमांक	ग्राम का नाम	1359 फसली के अनुसार			वर्तमान खतौनी के अनुसार			कमी/बेशी	विवरण
		खसरा नं०	रकबा	नोईयत	खसरा नं०	रकबा	नोईयत		
1	2	6	7	8	3	4	5	9	10
01	कालुवाला ज० द०	1437	1.547	नदी	1437	0.4410	नदी-1'5'	—	सलौनी नदी के दक्षिण तट पर स्थित है। इसके नाम से नाम रकबा धर के रूप में अंकित है।
					1437	1.1480	नदी	—	नदी के नाम —
					1438	0.4400	नदी	0.0300	—
02	"	1438	0.4400	नदी	1438	0.4400	नदी	—	—
03	"	1472	0.2460	नदी	1472	0.2460	नदी	—	—
04	"	1473	2.4600	नदी	1473	2.4600	नदी	—	—
05	"	1441	2.0910	नदी	1441	0.8200	नदी	—	विवाद चौधरी के नाम से चौधरी ज० स.प. अ. 567 वाई न० 03 निरत महावीर चौक रोड़ी राई महेंद्राह द्वारा ज० अ. नि. सुंदरपुर के नाम अंकित है।

17.04.2026
अभिषेक सिंह
गायालय ज० द०